

РУССКИЕ ПОСЕЛЕНИЯ В СЕВЕРНОЙ АМЕРИКЕ

В. И. КОЧЕДАМОВ

Судя по немногим отрывочным записям и свидетельствам мореходов Сибирских купеческих компаний¹, первые русские поселенцы в Северной Америке могли появиться еще в XVII или даже в XVI в. (1571 г.)*. Однако их поиски, ведшиеся во второй половине XVIII — начале XIX в., не увенчались успехом, и сведения могли остаться только легендой, если бы в 1937 г. американские топографы не обнаружили в Кенайском заливе остатки 31 хорошо сохранившегося, обложенного дерном сруба. Археологи установили, что постройка селения относится к началу XVII в., а американские ученые высказались за русское его происхождение. Действительно, русские жители Иллолюкского селения на американском острове Уналашка и в XIX в. утепляли стены своих жилищ дерном². К этому же средству защиты от холода прибегали и позднее при строительстве в 1844 г. порта Аян³, а в 1850 г. Невельской сделал то же и в Петровском poste в устье Амура⁴. Есть также сведения, что свое новое местожительство русские в Америке считали за тот же материк, по которому двигались на восток, называя его «Восточной Русью».

¹ Ефимов А. В. Из истории великих русских географических открытий в Северном Ледовитом и Тихом океанах. XVII — первая половина XVIII в. М., 1950. С. 261; Белов М. И. Новые материалы о походе устюжского купца Никиты Шалаурова // Географический сборник. Вып. 3. М.; Л., 1954. С. 182–184.

* Очерки России. М., 1842. С. 222 и 230.

² Бломквист Е. Э. Рисунки И. Г. Вознесенского (Экспедиция 1839–1849 гг.). Сборник Музея антропологии и этнографии АН СССР. Т. XIII. М.; Л., 1951. С. 256.

³ Тихменев П. Историческое обозрение образования Российско-Американской компании и действий ее до настоящего времени. Ч. II. СПб., 1861. С. 1.

⁴ Кабанов П. И. Амурский вопрос. Благовещенск, 1959. С. 139.

Впервые русский корабль приблизился к берегам Аляски в 1732 г. Через несколько лет на Алеутские острова пришли первые промысловики: в 1744 г. Емельян Басов, а в 1746 г. Андриан Толстых. Особенно удачную охоту имел в 1769 г. иркутский купец Иван Бечевин. В 1762 г. Петр Дружинин поставил на острове Уналашке казарму и, оставив гарнизон, ушел на соседний остров Сиданак, где построил небольшую крепость. Вскоре гарнизон крепости, а затем сам Дружинин были убиты алеутами¹.

Планомерное освоение американской земли начал проводить иркутский купец Григорий Шелихов. 3 августа 1784 г. на трех галиотах он пришел из Охотска на остров Кадыяк, выбрал удобную гавань и, поставив несколько зданий, назвал ее Трехсвятительской (рис. 1)*. Весной 1786 г., временно покидая Аляску, Г. Шелихов оставил наказ «гавани и крепости, расположенные мною на острове Афагнак и в Канаех, устраивать елико возможно прочнее против плана»² и велел построить сараи для гребных судов, теплый дом для приезда алеутов, баню, сараи для сушки рыбы, хлевы для скота и завести огород для овощей. На острове Афагнак была построена крепость «Святых трех святителей, Василия Великого, Григория Богослова и Ионна Златоуста», а в Кенайской губе — крепость «Святого Симеона Богоприимца и Анны Пророчицы», названные так по именам кораблей, на которых русские звероловы прибыли в Америку. Сохранился их исполнительный чертеж 1788 г. (рис. 2)**.


Первая крепость, ромбовидная в плане со сторонами 80 x 80 сажен, была ограждена забором из бре-

¹ Марков С. Летопись Аляски. М.; Л., 1948. С. 37.

* ЦГАВМФ, ф. 1331, оп. 4, д. 704, л. 29, 1780.

² Русские открытия в Тихом океане и Северной Америке в XVIII–XIX вв. М.; Л., 1944. С. 52.

** ЦГАДА, ф. 248, кн. 4383, л. 737, г. 1788.



1. Гавань Трех святителей на о. Кадык. Рисунок 1790 г.

вен, забранных в пазы стоек высотой в две сажени. В этой ограде находилась цитадель, размерами 30 x 30 сажен, из срубов, вмещавших жилые помещения и склады и окружавших двор, куда выходили их окна. Углы внешнего забора были укреплены небольшими бастионами, позволяющими вести обстрел вдоль одной из сторон крепости. Вторая крепость имела план в виде равностороннего треугольника со сторонами в 70 сажен и, соответственно, меньший внутренний корпус со стенами по 20 сажен. По такой системе строились и другие русские крепости в Америке¹. В ближайшие годы возникли промысловые поселения: Иготский залив, Малиновский залив, поселение Сутхумское на островах Афагнак и Кадык и поселения на близлежащих островах — Укамак, Евротечьем и

¹ В том, что крепости были нужны, свидетельствует письмо к Г. Шелихову управляющего А. Баранова о столкновении с индейцами в 1792 г. «Нападающие были одеты в три и четыре ряда из дерева плетеными куклами, или по-нашему латами, покрытыми лосиновыми толстыми плащами, и имели претолстые деревянные на головах каски с изображением разных чудовищных лиц, почему ни пули, ни кирпичи, ни стрелы, ни копье не в силах были их поражать, и ежели бы не случилось быть с ним однофунтовая пушка, то бы были они жертвою, ибо нападающие бились с ними с крайнею жестокостью» и т. д. (Окунь С. Б. Российско-Американская компания. М.; Л., 1939. С. 196).

Лесном¹. Одновременно с Шелиховым в Америке действовала артель купца Лебедева-Ласточкина, основавшая в 1786 г. Николаевскую гавань в Кенайском заливе². В 1788 г. шелиховский галиот «Три святителя» пришел в Чугацкий залив к о. Нучек, и там была основана бухта Константина и Елены.

Г. Шелихов, вернувшись в Иркутск, представил генерал-губернатору проект создания объединенной купеческой компании по эксплуатации американских богатств. Компания была создана и назначила управляющим Александра Баранова. Он прибыл на Кадык в 1791 г., а в следующем году перенес резиденцию в гавань св. Павла, где была возведена каменная причальная стенка и построен двухэтажный большой дом для конторы и склада пушнины. В 1795 г. построили часовню, в следующем году госпиталь и к 1805 г. в Павловской гавани было уже 30 русских построек (рис. 3)*. На рисунке 1798 г. ясно видны круглые тесовые крыши зданий,

¹ Материалы для истории русских заселений по берегам Восточного океана. СПб., 1861. Табл. после с. 238.

² Тихменев П. Указ. соч. С. 30.

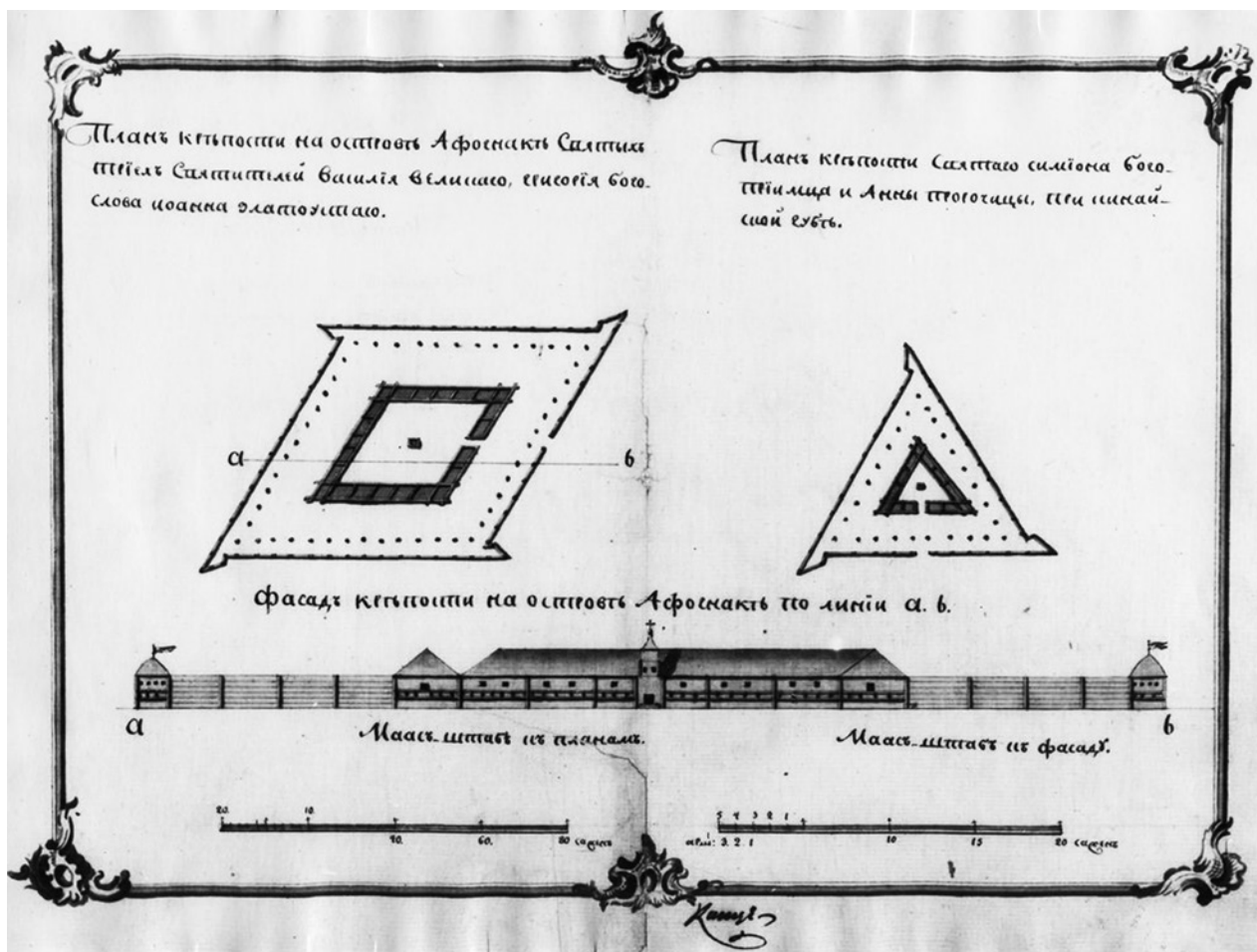
* История Аляски (1741–1910). Национальная служба парков США (Без указания места издания, ротапонт), 1961. С. 156 (на англ. яз.); ЦГВИА, ф. ВУА, № 23464, г. 1798.

их рубленые стены, прорезанные волоковыми и косячатыми окнами, рубленные восьмериком барабан главы и колокольня часовни, а также дозорная вышка на главном доме.

В дальнейшем Г. Шелихов велел А. Баранову искать место для поселения в материковой части Аляски с тем, чтобы оно не могло быть блокировано иностранным флотом. Его выбрали в бухте Якутат. К началу строительства у А. Баранова было 149 человек, и из России прислали еще 123 человека, и среди них мастеровых. Привлекались к строительству алеуты и индейцы, которыми Г. Шелихов собирался заселить и свою новую столицу. Летом 1795 г. возвели несколько магазинов и казарм и оставили зимовать 80 человек.

Еще в письме от 9 августа 1794 г. Г. Шелихов совето-

вал А. Баранову, «избрав способное место, селение делать сколько можно со вкусом» и чтобы оно «в самом своем начале отвечать за город могло, а не деревню, и чтобы в случае приезда иностранного судна, ежели того избавиться будет не можно, можно было похвастать, что русские живут благоустроенно, и не думали бы, что в Америке также гнушно живут русские, как в Охотске при вонном воздухе и недостатке всего нужного». Далее писалось: «...поступите вы в заселении сколько можно искуснее, и селение расположите выгоднее и красивее для собственного своего удовольствия — в плане и в натуре сделайте вы площади для публичных собраний: улицы хотя не очень длинные, ибо можно провести оные от площадей в несколько рядов, но широкие сделайте, и ежели на



2. «План крепостям, заведенным при американских берегах Голиковым и Шелиховым». Чертеж 1788 г.


самом лесном месте станете селиться, что разбить место по плану, деревья, приходящиеся по улицам перед домами и в городах, оставьте, не вырубая, для красы и воздуха; дома располагайте вдоль по улицам, и чтоб дом от дому был в дальнем расстоянии, и тем увеличите обширность селения, а притом кровлями равные да и во всем прочем одинаковые — чтоб ограды были у каждого дому ровные и в дом по улице, загорожены хорошими заплотами — ради Бога, деревянного ничего не употребляйте». И дальше: «Публичные строения, как-то церкви и монастырь... магазины, гауптвахту и т. д. изберите приличные места и расположите их по вкусу хороших городов, и сии строения отличите чем можно от прочих... Я уповаю, чтоб можно было крепость ныне делать большую, ибо лесу и трудов будет много, ежели все селение обнести и так ежели можно, то хотя построить батареи редутами и меж оными обнести хорошим и высоким заплотом и рогатками... и

для входа и въезда сделать большие крепкие ворота, или Чугацкие, или Кинайские, или иначе как, то есть Слава России или Слава Америки... так же редуты наименовать в честь великих наших здравствующих наследных государей и государынь. На сих батареях поставит до 20 пушек... Батареи две или три постройте башнями красивыми и на оных поставьте российский большой герб»¹.

Г. Шелихов просил А. Баранова прислать проект, надеясь, что его могут составить монахи миссии. Он также рекомендует неподалеку от города поселить местных жителей, «дабы через них можно было наведываться иногда о нужном и иметь их у себя в работе, но не без платы или ласки, какой они, приходя часто в селение, привыкнут видеть нашу жизнь и будут стараться... ягоды припасать на продажу»².

¹ ЦГАВМФ, ф. 198, д. 75, г. 1797–1800, л. 34–42.

² Там же.



3. Павловская гавань на о. Кадык. Рисунок 1798 г.



4. «Вид Российско-американского селения» (Новоархангельска). рисунок Чернышева. Около 1805 г.

В 1805 г. русские постройки были разрушены индейцами. Мечта Г. Шелихова потерпела крах, в 1798 г. не стало и его самого. Иркутские купцы создали в 1797 г. «Соединенную американскую компанию», преобразованную в 1799 г. в «Состоящую под высочайшим покровительством Российско-Американскую компанию». Ее полномочным представителем в Америке оставался А. Баранов, но он, видимо, охладел к идее строительства «Славороссии», где не было достаточных условий для сельского хозяйства, и устремил свое внимание на более южные районы, проводя политику захвата американского берега до Калифорнии, а также Сахалина и Гавайских островов, с тем чтобы северная часть океана стала внутренними русскими водами.

Первым действием новой компании было устройство селения на о. Ситха. Там были обнаружены английские корабли, и это беспокоило А. Баранова. В 1799 г. он встретил здесь сопротивление племени тлинкитов (русские называли их «калошами»), но все же заложил Михайловское укрепление, законченное в 1801 г. Оно состояло из двухэтажной казармы, дома управляющего и других построек, окруженных острожной стеной с тремя башнями. В укреплении был оставлен гарнизон. Вскоре после ухода русского корабля тлинкиты под руководством матросов с английского торгового судна осадили и уничтожили укрепление и его гарнизон. В 1804 г. в Америку пришел совершавший кругосветное плавание военный фрегат «Нева» под командованием капитана Лисянского. А. Баранов направил его на Ситху и на

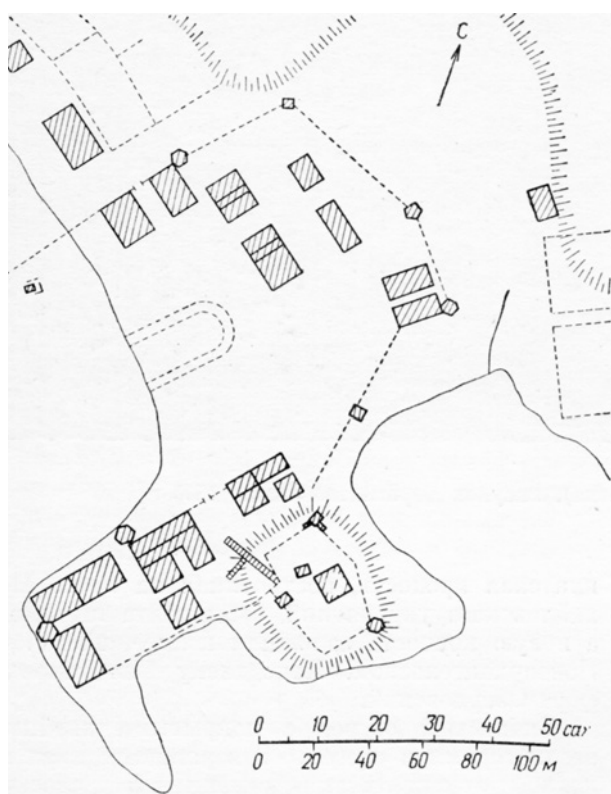
компанейских судах пошел туда сам. Тлинкитская крепость, построенная на месте Михайловского укрепления, была взята штурмом, а новую крепость заложили южнее, назвав ее Новоархангельском. Неподалеку был заложен форт Озерцовский.

Скалистый остров с покрытыми хвойным лесом горами и снеговыми вершинами имел на южной оконечности каменистый плоский холм — кокур, как называли их сибирские зверопромышленники. На вершине Ситхинского кокура с высотой крутых берегов около 24 м была площадка, где построили двухэтажный дом управляющего и казарму для служащих и матросов компанейских судов. У подножия камня построили магазины, торговую лавку, кладовые для продуктов, сарай для гребных судов, казарму с двумя башнями по углам, поварню и т. д., а также ограды из палисада — первую внизу 40 x 100 саженей и вторую на кокуре 20 и 40 саженей. Все было готово к осени 1805 г.¹ Когда решили у самого берега (на месте сада управляющего сделать элинг для постройки судов, огородили палисадом с башнями еще площадку 100 x 100 сажен и поставили несколько адмиралтейских построек. Таким Новоархангельск изображен на плане и рисунке Чернышева, относящемся к первым годам существования города (рис. 4, 5)*.

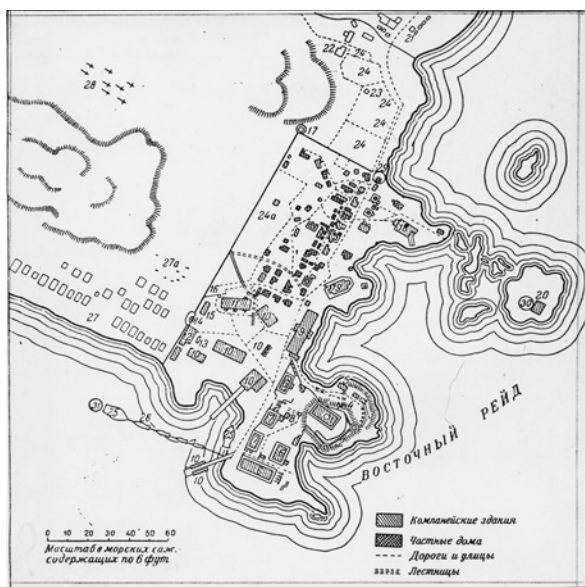
В 1817 г. А. Баранова сменил морской офицер Л. Гагемейстер, и уже в следующем году ветхий палисад на Кокуре был заменен новой стеной с двумя восьми-

¹ Русские открытия на Тихом океане и в Северной Америке в XVIII–XIX вв. М.; Л., 1944. С. 128.


* ЦГАВМФ, ф. 1331, он. 4, д. 133, ок. 1803 г.



5. Новоархангельск. План около 1805 г.



7. Новоархангельск. План. 1836 г.



6. Вид Новоархангельска, 1809—1827 гг.

гранными трехъярусными рублеными башнями со стороны моря (рис. 6)*. Крепость хорошо вооружили артиллерией. В 1820 г. построили новую пристань, в 1821–1824 гг. заново был построен большой дом управляющего — двухэтажное здание с мезонином и павильоном-маяком. В его первом этаже разместилась казарма, а во втором — богато отделанные залы и личные комнаты главного русского начальника в американских колониях. Дом возводился из бревен местной сосны диаметром в 30 см, а длиной до 24 м.

Дома были построены и у подножия Кокура, около лестницы. За пределами палисада вдоль морского берега возникло до 20 частных купеческих домов, а к 1826 г. на освобожденной от леса территории были построены Михайло-Архангельская церковь, больница, лютеранская часовня, аптека, казармы и другие компанейские здания¹. Палисад был продолжен до Лебяжьего озера, ставшего границей города. Вдоль него, за рядом частных домов, был разбит управительский сад, позднее ставший городским парком. О росте Новоархангельска свидетельствует его план 1836 г. (рис. 7)**. В городе жило 813 человек, но из них только 309 русских, остальные креолы, крещеные алеуты и индейцы. За западной стеной палисада, укрепленного башнями, на которых в два ряда сто-

* ГПБ, Россия, 12.51.9.14.

¹ Хлебников К. Т. Записки об Америке // Материалы для истории Русских заселении по берегам Восточного океана. СПб., 1861. Вып. 3. С. 1.

** Бломквист Е. Э. Указ. соч. С. 276.

или 20-фунтовые пушки, расположилось селение тлинкитов на 700 человек. Они жили в так называемых бараборах — больших семейных бараках. Индейцы днем имели свободный доступ в город и торговали там на базаре. На ночь Новоархангельск закрывали¹.

В 1840 г. крепость на кокуре вновь была капитально перестроена. Деревянную палисадную стену заменили высокие «тарасы», заполненные камнем. Бастионы крепости получили сильную артиллерию, «к которой не только дикарь, но и европеец призадумается приступить»². В нижнем палисаде появились клуб с гостиницей для моряков, училище навигации, воспитательный дом для девочек, арсенал, обсерватория, музыкальный класс, библиотека, пильный, кожевенный и свечной заводы и т. д.³ В 1842 г. был построен большой двухэтажный дом для русской духовной миссии, а в 1848–1850 гг. старая церковь была сломана и не-



8. Церковь в Новоархангельске

¹ Эти предосторожности не были напрасными. В 1855 г. тлинкиты захватили русскую церковь и с ее колокольни обстреляли город.

² Марков А. Русские на восточном океане. СПб., 1861. С. 50.

³ Тихменев П. Указ. соч. С. 245.

подалеку от нее на оси единственной улицы города возведена новая, крещатая в плане, с куполом на восьмерике над перекрестьем и колокольней со шпилем с запада (рис. 8). Состояние застройки Новоархангельска зафиксировано точными рисун-



9. Вид Новоархангельска. Рисунок Вознесенского, 1839—1849 гг.



10. Виды Новоархангельска, середина XIX в.

ками 1839–1849 гг. (рис. 9)* и панорамами города (рис. 10)**.

Во второй половине XIX в. успехи Российско-американской компании пошли на убыль, и это сказалось на замедленном росте Новоархангельска. Ко времени передачи его правительству США, как видно из плана 1867 г. (рис. 11)***, в Новоархангельске прибавилось только небольшое количество компанийских и частных построек и мелких промышленных предприятий на северо-восточной окраине города, между церковью и речкой Калошинкой. Очевидец города 1865 г. писал: «Дома были все из бревен, покрашенные в тускло-желтый цвет, железные крыши были красные, зеленый шпиль колокольни на фоне вечнозеленых гор представляли исключительно

живописный вид. Это было совершенно не похоже на Америку. Свой почерк, русский характер»¹. В 1867 г. в Новоархангельске жило 968 человек, из которых 349 русских, город имел около 150 различных построек.

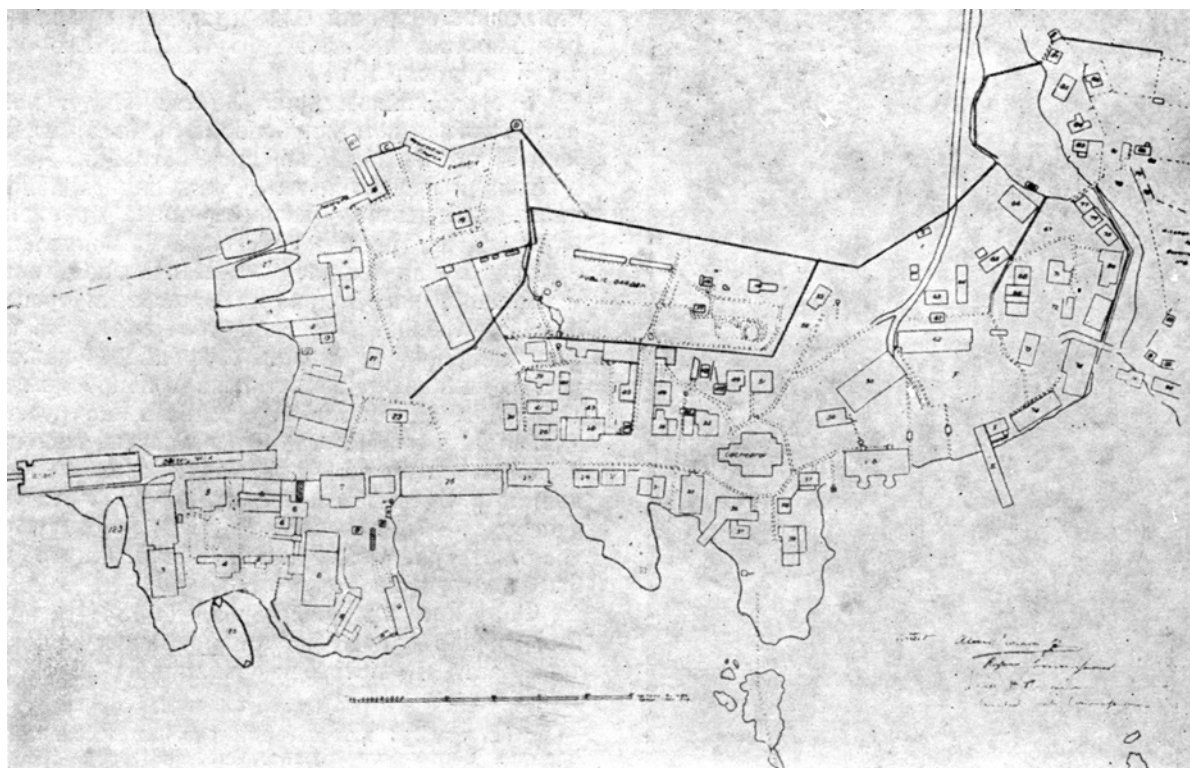
Русские поселения на Аляске постоянно нуждались в продовольствии, которое везли через Охотск из Восточной Сибири. Это заставляло искать места для собственного хлебопашества и скотоводства. К тому же нужно было расширить и районы добычи котика и бобра и укрепить русское влияние в теплых районах Западного побережья Северной Америки, еще не захваченного европейцами. Лишь в далекой Калифорнии, у залива Св. Франциска с 1776 г. существовала миссия испанских монахов, да в 1810 г. американские колонисты вышли к устью р. Колумбии. За заливом стояли испанские новые города Сан-Диего и Монтерей. Освоить весь берег от Ситхи до залива протяжением около 3 тыс. км компания не имела сил; в ее распоряжении в 1805 г. было всего 470 рус-

* Бломквист Е. Э. Указ. соч. С. 230–303. Как этот, так и другие приводимые здесь рисунки хранятся в архиве Музея этнографии. Шиф. 1142, №7, 11, 16, 19, 20, 26 и др.


** ГПБ, Россия. 12.40.4.122; Тихменев П. Указ. соч., вклейка в начале тома.

*** Институт этнографии АН СССР. Сектор Америка.

¹ История Аляски. С. 162.



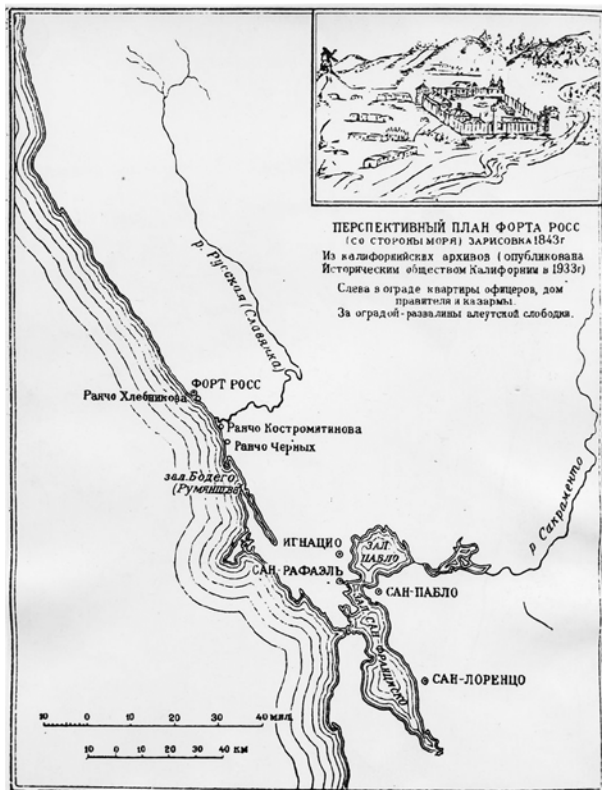
11. Новоархангельск. План 1867 г.



12. Вид форта Росс. Рисунок Вознесенского, 1839—1849 гг.

ских служащих и около 5 тыс. туземцев. Пока решено было строить один город. В 1812 г. началось его возведение¹.

¹Черницын Н. А. Исследователь Аляски и Северной Калифорнии Иван Кусков // *Летопись Севера*. 1957. № 2. С. 114. Впоследствии между фортами Росс и заливом Бодего (Румянцев) были построены три русских хутора: Хлебникова около форта, Костромитинова в устье р. Славянки и Черных в Русском устье.



13. План местности форта Росс

Еще в 1808 г., когда русские суда пошли в Калифорнию на ловлю бобров, помощник А. Баранова капитан Кусков выбрал там место для русского населения. В 1811 г. он привез все необходимое в залив Бодего, назвав его именем Румянцева. Окрестности были безлесны, и, основав в заливе гавань, селение заложили в 30 км севернее, на скалистом берегу, между двумя оврагами у берегового откоса высотой 33 м и обнесли его палисадом 42 x 49 сажен и высотой 4 м (рис. 12)*. Поселение собирались назвать Славянском, что отразилось в названии близлежащей речки Славянки, или Русской, но остановились на имени форта Росс. Его окончили строить в 1814 г.

В огороженном пространстве вокруг плаца разместились дом управляющего, казармы, церковь и другие компанейские постройки. Два по диагонали расположенные угла палисада получили небольшие восьмигранные рубленые башни, а на третьем углу была помещена церковь, похожая на часовню Павловской гавани и имевшая окна только на южном, внутреннем фасаде. Крепость, по словам очевидца, «в глазах индейцев и здешних испанцев кажется весьма сильною, а может быть, и непобедимою». В 1833 г. там жило 199 человек, но русских только 41 человек: остальные алеуты, креолы и индейцы¹. Русские основывали свои ранчо в долине р. Славянки и неподалеку от форта Росс (рис. 13)**.

Но вскоре рядом с фортом стали возникать ранчо американцев и испанцев, как бы блокируя его территорию. Форт Росс просуществовал до 1841 г., когда был продан одному из американских колонистов. Часть его построек сохранилась. В 1927 г. Американское историче-

* Материалы для истории русских заселений по берегам Восточного океана. С. 136; Архив Института этнографии АН СССР. И 1643—15.

¹Окунь С. Б. Указ. соч. С. 133.

** Бломквист Е. Э. Указ. соч. С. 234.

ское общество приобрело остатки Росса у очередного владельца, фермера, и превратило их в заповедник (рис. 14–16)*. Постройки Росса привлекают внимание своей сборностью. Дом коменданта был сложен из чистообрезных брусьев. Крепостная ограда состояла из вертикально поставленных толстых плах, связанных брусьями; башни были срублены: одна из брусьев, другая из бревен, без остатка, в лапу. Видимо, основные конструкции были заготовлены в Новоархангельске и привезены на место.

Таким был и Михайловский редут, основанный в 1833 г. в заливе Нортон (рис. 17)**. Вначале на скалистый остров привезли из Новоархангельска готовый сруб казармы с башней¹. Затем поставили ограждение и на территории редута возвели дом для управляющего, магазины, баню, кухню и другие постройки. Заплот высотой пять аршин имел, как и форт Росс, по диагонали две угловые башни, вооруженные пушками.

Заслуживает внимания и самое северное русское поселение Аляски — форт Нулато на правом берегу Юкона. Там в 1838 г. Малахов поставил жильё, вскоре сожженное индейцами и восстановленное в 1842 г. Загоскиным и Державиным. В 1851 г. индейцы вновь разрушили форт, и он был возобновлен в 1855–1859 гг. в больших размерах в форме квадрата, две стороны которого занимали корпуса (рис. 18). В одном жили офицеры и был магазин, а в другом — рабочие фактории. Дома имели боевые надстройки на плоских кровлях. Этот комплекс был еще огражден тыном высотой 4,8 м; в него входили и хозяйственные постройки². Такими же примерно были и остальные русские форты и фактории.

Российско-Американская компания проявила интерес к Гавайским, или Сандвичевым островам. В 1815 г. ее представитель доктор Шеффер получил от правителя Томми-Оми плантации, где построил несколько домов и слобод для фактории. На другом острове глава племени Томори, искавший российского подданства, подарил Шефферу большое



14. Дом коменданта форта Росс. Фото 1953 г.

поместье, где тот соорудил три крепости: Александровскую, Елизаветинскую и своего имени. Однако русское правительство не решалось занять эти острова, ранее открытые Испанией и Англией. Там




15. Церковь форта Росс. Фото 1953 г.

* Марков С. Указ. соч. С. 149; Треганза А. Форт Росс. Археологическая служба Калифорнийского университета. Сан-Франциско, 1953, сообщение № 23, ротапринт (на англ. яз.).

** Архив Института этнографии АН СССР. И 1643—22.

¹ Загоскин Л. Пешеходная опись части русских владений в Америке... СПб., 1847. С. 8.

² История Аляски. С. 195.



16. Башни форта Росс. Фото 1953 г.

активно действовали купцы США, добившиеся того, что Шеффер был выдворен с островов, а русские крепости разрушены. В 1820-е гг. компания стремилась к

овладению о. Гаити, но также не имела успеха¹.


Сменивший Баранова в 1817 г. Л. А. Гагемейстер в поиске новых котиковых лежбищ направил свою деятельность в северные районы Аляски. Там в 1818 г. на р. Нушалаг, при ее впадении в Бристольский залив, появилось русское укрепление. Затем на крупнейшей реке Аляски — Юконе, близ р. Кусковим, был поставлен торговый пункт Икогмат. В 1832 г. экспедиция Васильева основала по р. Кусковим торговый пункт, впоследствии перенесенный выше по реке и в 1841 г. превращенный в редут Колмыкова². В 1834 г. уже в южной части тихоокеанского берега, где р. Стахин выходит к архипелагу островов, одним из которых является Ситха, был заложен Дионисьевский редут. Поводом для его основания было стремление англичан захватить эти места. Такова в общих чертах картина строительного освоения территории Америки со времени появления там первых русских и до их ухода в 1867 г. Датировка многих пунктов, возникших в последние годы действия Российско-Американской компании, затруднительна, так как архивы компании были оставлены в Америке при продаже Аляски царским правительством.

Американский историк Стаун по этим материалам составил карту русских владений³. На ней нанесены 43 пункта без указания времени их основания, главным образом в современных американских названиях. Не представляется возможным выявить 59 русских поселений на Аляске, западном берегу Тихого океана, Алеутских и других прибрежных островах. Такими поселениями были: в заливе Нортон — Уналаклит и форты Комаровский и Михайловский; на р. Юконе — Квихпак, Икогмот (Русская миссия), Нулато и форты Александровский, Андреевский; на р. Кусковим — форт Колмаковский; в Бристольском заливе — Нушалаг (редут Александровский); на островах Прибылова — крепости Георгиевская и Павловская; поселения на Алеутских островах — Атту, Атка, Амля; на острове Уналашке — казарма (1762 г., постройка Дружинина); Никольское, Илпюк и вблизи него на острове Сиданак; на островах Унга, Ситунк, Чирикова; на полуострове Аляска — Бельковское, Катмей, Илиамна, Тайанен; на

¹Окунь С. Б. Указ. соч. С. 145–161.

²Тихменев П. Указ. соч. С. 283.

³Агранат Г. А. Новые американские работы о Русской Америке // Летопись севера. 1957. № 2. С. 252.



17. Михайловский форт. Рисунок Вознесенского, 1839—1849 гг.

Кенайском полуострове — Кнайк, Кенай, Нигильчик (их русские названия Никольская, Георгиевская и Павловская крепости), Кочемак, Кассилов (селение новгородцев XVI в.), Угольная гавань, Александровский, остров Шуляк и Афоггнак; на острове Кадьяк

— Кадьяк (Павловская гавань), Орловская и Трехсвятительская гавани, Алитак, Карлук; в заливах острова Кадьяк и на ближайших островах — Иготский залив, Алитакский залив, Малиновский залив, поселение Сухтумская; поселения на островах Ука-



18. Форт Нулато. Рисунок 1886г.

мак, Еврашечий, Лесной; в Чугацкой губе — Убинная (Воскресенская гавань), Нучек (Константиновская; это селение было уничтожено индейцами); крепость Тарал, мыс Сосунок; на побережье океана — Семионовская крепость (мыс. Св. Илии), залив Якутат, Славароссия, Новоархангельск; редут Озер-

цовский, крепость Михайловская, Врангель (редут Дионисьевский); хутора Костромитинова, Черных и Хлебникова.

В 1867 г. владения Российско-американской компании в Северной Америке были проданы правительству США, и русские покинул Аляску.

V. I. KOCHEDAMOV
RUSSIAN SETTLEMENTS IN NORTH AMERICA

SUMMARY

This article contains some interesting data on Russian settlements in Alaska and in Northern California at the end of the XVIIIth and the beginning of the XIXth centuries. It discusses their history, how they originated and their development, their plans and their building peculiarities, studied from preserved structures as well as from descriptions and renderings of that period.